


- LEGENDA**
- INDIVIDUAZIONE ZONA DI INTERVENTO
 - INDIVIDUAZIONE TRATTO DI INTERVENTO


PLANIMETRIA GENERALE DEGLI INTERVENTI:ZONA A-B-Scala 1/1000

SEZIONI STATO ATTUALE: ZONA A


Sezione A1-A1
Scala 1:50




Sezione A2-A2
Scala 1:50




Sezione A3-A3
Scala 1:50




Sezione A4-A4
Scala 1:50




Sezione B1-B1
Scala 1:50



Sezione B2-B2
Scala 1:50




Sezione B3-B3
Scala 1:50

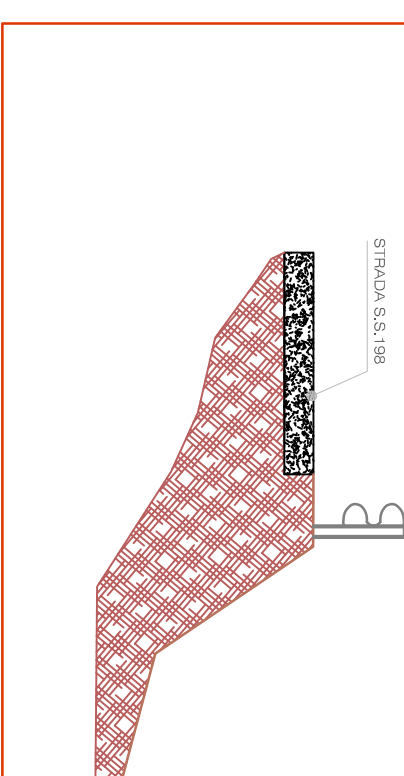


SEZIONI STATO ATTUALE: ZONA D

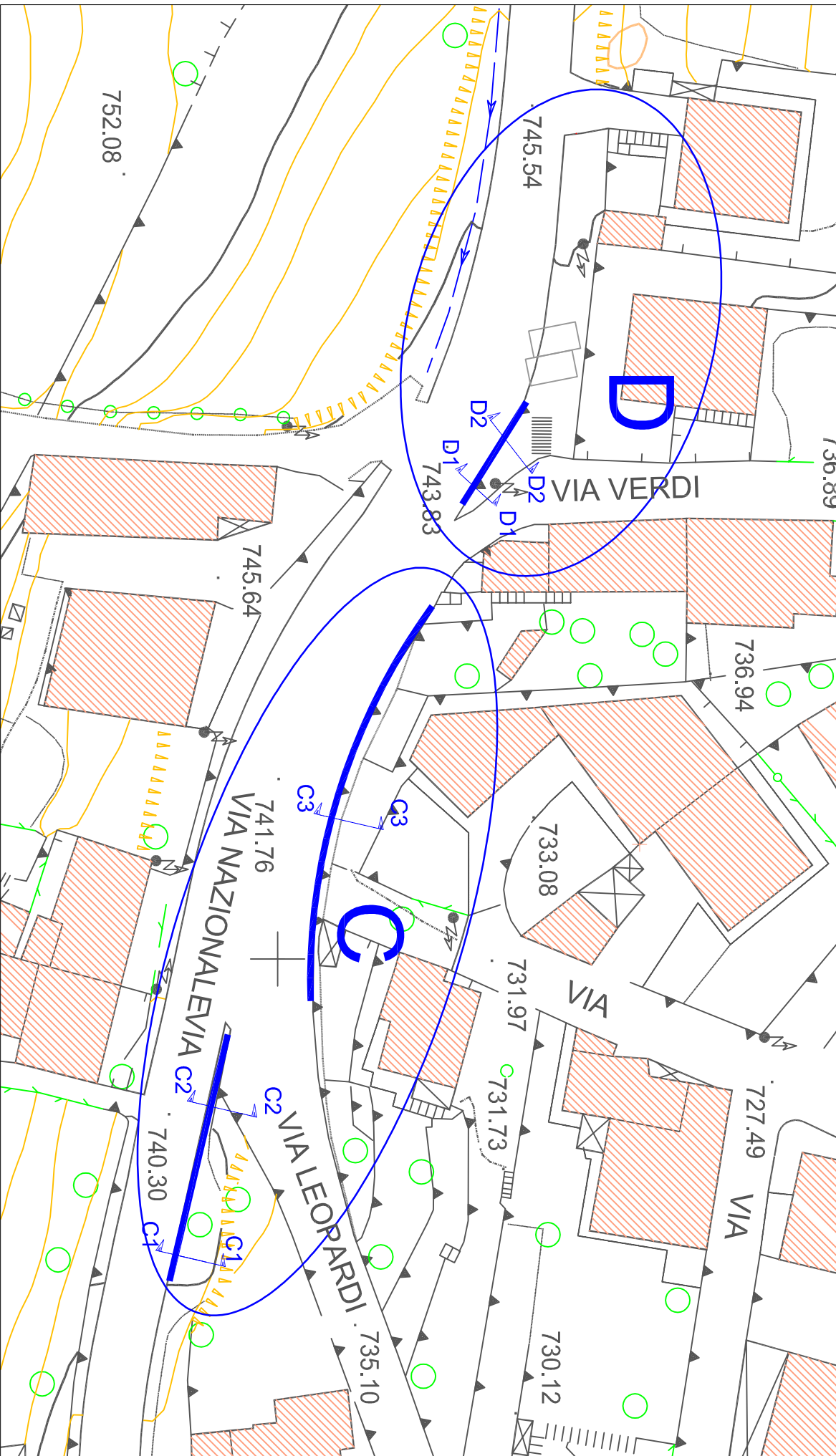
Sezione D1-D1
Scala 1:50



Sezione D2-D2
Scala 1:50

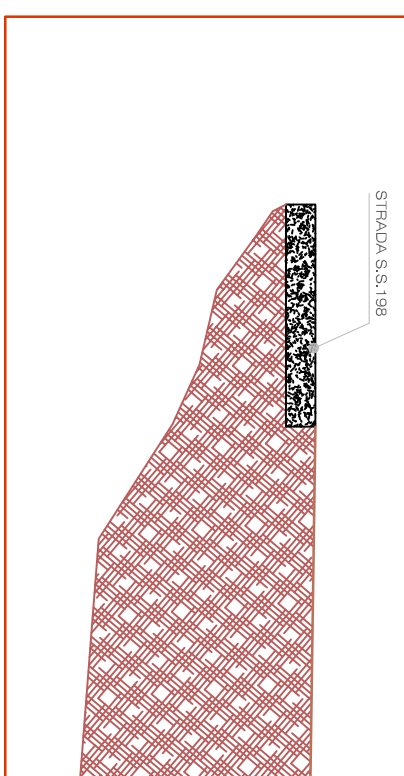


PLANIMETRIA GENERALE DEGLI INTERVENTI:ZONA C-D-Scala 1/1000




SEZIONI STATO ATTUALE: ZONA C


Sezione C1-C1
Scala 1:50




Sezione C2-C2
Scala 1:50



Sezione C3-C3
Scala 1:50



 REGIONE AUTONOMA DELLA SARDEGNA		
COMUNE DI USSASSAI <i>Provincia dell'Ogliastra</i>		
PROGETTO DEFINITIVO – ESECUTIVO		
SISTEMAZIONE MARCIAPIEDI VIABILITA' VIA NAZIONALE LOCALITA' "SA MEA NANNAU"		
STATO ATTUALE <i>Planimetria con individuazione zona di intervento.Sezioni:</i>		
TAVOLA 2	COMITENTE Amministrazione Comunale di Ussassai	IL RESPONSABILE DEL PROCEDIMENTO Geom. Salvatore Lobina
DATA: Agosto 2012	DATA APPROVAZIONE	IL PROGETTISTA Dott. Ing. Vincenzo Pinna
SCALA: reale		
AGG.:		
AGG.:		
Studio Tecnico Pinna Ing. Vincenzo Via Nazionale 252, 08040 Ussassai OC Tel. 0792/55883 Cell. 3397432795		